

Niniejszy projekt podziału nieruchomości został zatwierdzony decyzją Wójta Gminy Troszyn z dnia 28.10.2013 r. Nr 6830. M. 2013
 (podpis osoby upoważnionej)



Wykaz zmian gruntowych

STAN PRZED PODZIAŁEM						Właściciel	STAN PO PODZIALE			
Nr obrębu	Nr jedn. rej.	Nr działki	Użytek gruntowy	Klasa gleb	Pole powierzchni	Podstawa prawna	Nr działki	Użytek gruntowy	Klasa gleb	Pole powierzchni
0022	G1	125	Bi		0,82	Gmina TROSZYN GGN-O.IV/7723/138/2000	125/1	Bi		0,5854
					0,82		125/2	Bi		0,2304
							Razem:			0,8158

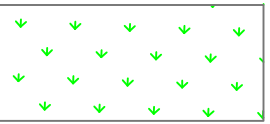



Słownie: osiemdziesiąt dwa ary. Słownie: osiemdziesiąt jeden arów, pięćdziesiąt osiem m2.

Wykaz synchronizacyjny

Oznaczenie wg GGN-O.IV/7723/138/2000	Oznaczenie wg ewidencji gr.		
Nr działki	pow. ha	Nr działki	pow. ha
125	0,82	125	0,8158

Powierzchnia działki zmienia się w wyniku protokolarnego ustalenia granic i ich nowego pomiaru na gruncie.

LEGENDA:

-  budynki istniejące
-  teren opracowania
-  obszar placu zabaw
-  istniejące drzewo



Nazwa inwestycji: PLAC ZABAW W MIEJSCOWOŚCI MILEWO WIELKIE GM. TROSZYN

KONBUD s.c.
 Usługi projektowo - Inwestycyjno-Budowlane
 H.T.Konarzewska i G.Konarzewski
 07-415 Olszewo Borki
 ul. Dojazdowa 18

Nazwa rysunku: Zagospodarowanie terenu
 Nr rys. 1
 Skala: 1 : 1000

Adres: Milewo Wielkie dz. o nr. ewid. 125/1 gmina Troszyn

Inwestor: Centrum Kultury w Troszynie
 07-405 Toryszyn ul. Szkolna 6

Zespół projektowy: inż. Grzegorz Konarzewski
 Numer uprawnień: 736/88/Os
 Podpis: _____
 Branża: architektura
 Stadium: PW
 Data: 09' 2014 r.



STAROSTWO POWIATOWE w Ostrołęce
 Powiatowy Ośrodek Dokumentacji Geodezyjnej i Kartograficznej

Na podstawie art. 40 ust. 3 ustawy z dnia 17 maja 1989r. - Prawo geodezyjne i kartograficzne (Dz.U. Nr 30, poz. 163, z późn. zmian.) niniejszy dokument został przyjęty do państwowego zasobu geodezyjnego i kartograficznego i stanowi własność Skarbu Państwa.

Dokument wpisany do ewidencji zasobu powiatowego w dniu 2013-10-17
 (Ostrołęka) podpis: _____

2018/13

Z up. STAROSTY
 Jadwiga Jędrzak
 Kierownik Powiatowego Ośrodka Dokumentacji Geodezyjnej i Kartograficznej

Powiat: ostrołęcki
 Jedn. ewidencyjna: 141511_2, TROSZYN
 Obręb ewidencyjny: Nr 0022, MILEWO WIELKIE
 Działka nr 125

MAPA Z PROJEKTEM PODZIAŁU NIERUCHOMOŚCI
 opracowanym w trybie przepisów o gospodarce nieruchomościami
 Skala 1:1000

Wykazane na mapie granice nieruchomości podlegającej podziałowi są zgodne z danymi ewidencyjnymi.

Arkusz mapy 7.191.28.21.1

Mapę wykonał geodeta uprawniony mgr inż. Zygmunt WILGA

Data: 16.10.2013 r.
 L. dz. rob. 279/2013
 KERK: 19128-4/2012
 Podpis: _____

GEODETA UPRAWNIONY
 mgr inż. Zygmunt Wilga
 07-400 Ostrołęka, Cicha 15
 tel. (0-29) 750-95-40 do 42
 kom. 0891-89-65-10